

# Lokal Utvecklingsplan

## Rogsta Socken/Hornslandet

### ”Hälsingekustens pärla”

Hudiksvalls kommun, Gävleborgs län

December 2018



## Lokal Utvecklingsplan Rogsta Socken/Hornslandet

Denna Lokala Utvecklingsplan är en beskrivning av historia, nuläge, möjligheter och utmaningar för boende i Rogsta Socken, Hudiksvall.

När man arbetar med lokal utveckling så är det viktigt att utgå från ett perspektiv där basen i arbetet är människorna som bor i bygden som det handlar om. Det är "Kalle och Stina" som bor, lever och verkar i bygden. De skall känna att de frågor som behandlas kommer från dem själva och är sådana som de som enskilda personer anser vara viktiga.

Arbetet med att ta fram denna lokala utvecklingsplan startade med ett öppet möte den 12 april 2018 i Via Bygdegård. Till den första processkvällen kom det 19 deltagare.

Vid detta möte genomfördes ett processarbete som utgick från frågan:

### **Med Vad/Hur kan vi tillsammans utveckla bygden i Rogsta samt Bålsön?**

Processarbetet ledde fram till att det prioriterades fram fyra utvecklingsområden som det är viktigt för bygden i Rogsta och Bålsön att titta på och ta tag i på olika vis.

- *Infrastruktur*
- *Turism*
- *Företagsamhet*
- *Nätverk*

Under september månad 2018 beslutade arbetsgruppen att den lokala utvecklingsplanen för Rogsta socken ska heta **Rogsta Socken/Hornslandet "Hälsingekustens pärla"**. Ett namn som kommit fram utefter arbetets gång.

Utifrån framtagna utvecklingsområden har det arbetats fram en gemensam Framtidsvision, "Hälsingekustens pärla" för Rogsta Socken med Hornslandet med beskrivande underområden.

Materialet har kompletterats med en gemensamt framtagna SWOT-analys, som beskriver bygdens *styrkor, svagheter, möjligheter och hot*.

Det gemensamma materialet har sammanställts för att slutligen fastställas till version nr 1 av Lokal Utvecklingsplan Rogsta Socken/Hornslandet.

Vi ser på det här dokumentet som ett "levande material" och därav kommer den Lokala Utvecklingsplanen Rogsta Socken/Hornslandet att uppdateras i takt med att det framtida arbetet med förverkligandet av bygdens viljeinriktning fortsätter.

*Foton framsida Bengt Lilja. Mer att läsa om Rogsta sockensigill finns på sidan 10.*

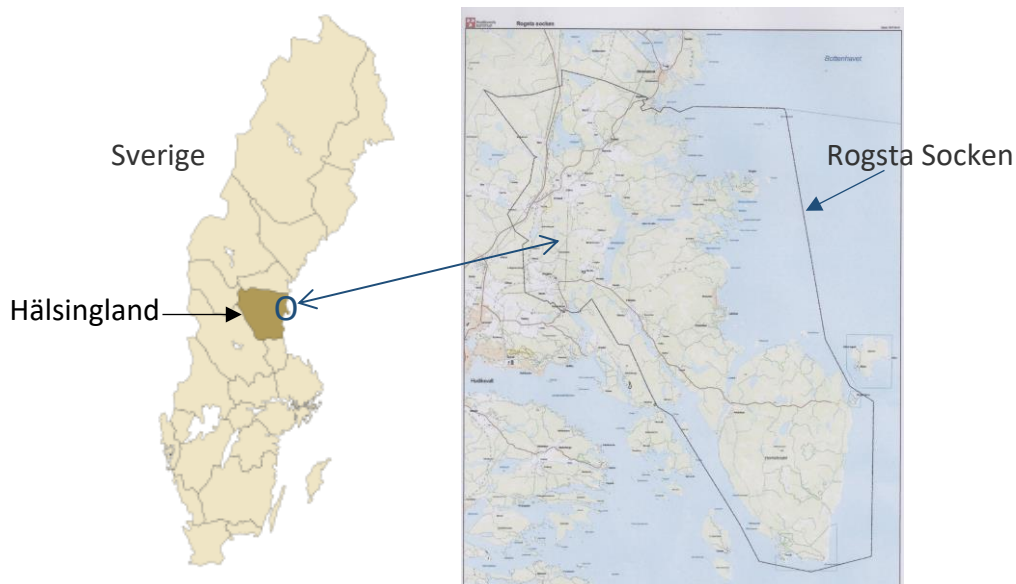
## Välkommen till Rogsta Socken

Strax öster om Hudiksvall ligger Ingsta som är centralorten i Rogsta Socken i Hudiksvalls kommun. Här stoltserar kyrkan högt på en höjd och den var tidigare under lång tid ett viktigt landmärke för sjöfarten. I Rogsta Socken bor idag ca 1500 personer. Socknens areal är 230,50 kvadratkilometer, varav 216,40 land.

E4an från Hudiksvall mot Sundsvall utgör den västra gränsen av Rogsta socken. Med bil tar det 5 till 10 minuter från Hudiksvall till Ingsta, centralorten i socknen. Från Sundsvall tar det ca 55 minuter med bil till Ingsta.

Rogstas östra sockengräns är Bottenhavet. Utemot havet, från Ingsta, finns Hornslandet som är en stor halvö och ett karakteristiskt landmärke för sjöfarten. Hornslandet är cirka 13 km lång i nord-sydlig riktning och 8 kilometer som bredast i öst-västlig. Här finns den 6 700 hektar stora Ekopark Hornslandet med rikligt djurliv och växtvariation,

I socknen finns en levande jordbruksbygd med starka och aktiva lantbruk där mjölkkor blandas med tjur-, häst- och fåruppfödning. Förutom varierande och stroslagna naturupplevelser efter Jungfrukustvägen finns flera mindre vägar att upptäcka med andra transportmedel än bil. Bygden erbjuder även intressanta mindre företag med olika turistiska utbud. Lokalproducerad mat, hantverk, vackra trädgårdar med mera.



Välkommen till oss ☺ **61°45'55"N 17°11'40"Ö**  
Större karta över Rogsta Socken finns på sidan 21

## **Infrastruktur Rogsta Socken**

### **Telekommunikation-Telefoni och Bredband**

Vår socken ligger utanför Hudiksvalls stadsgräns. Att bo utanför stadsgränsen innebär med automatik att du får sämre tillgänglighet av de samhällsinvesteringar som görs och som krävs för att man skall kunna fungera på lika villkor.

En förutsättning i infrastukturen är att du kan ringa och ta till dig och skicka information digitalt.

### **Mobil Telefoni**

Näten och telecomleverantörernas investeringar i master och sändare riktas i huvudsak mot de områden där det finns tillräckligt kundunderlag. Här agerar de stora aktörerna lika, vilket får till följd att mobiltäckningen i vår socken är bra i vissa delar och obefintlig i andra.

### **Fast telefoni**

Sedan 2013 har Telia monterat ner och stängt av det fasta telefoninätet (koppartråd). Detta som ett resultat av ökade underhållskostnader. Det vi då erbjuder är "framtidens telefoni" som helt bygger på mobila telefoninätet. Konsekvensen blir då att flera av oss i socknen är och kommer bli utan fungerande telefoni!

### **Fiber**

När man stänger ner det fasta telefoninätet försvinner även en fungerande ADSL-bredbands lösning. Vi har sedan 2010 drivit frågan om att få utbyggt fibernät (stadsnätet) i vår socken. Sakta har kommunen bidragit till att denna utbyggnad startat, dock med förbehållet att pengar kommer via EU, via tillväxtverket och slutligen godkännande av jordbruksverket. Det kräver att vi kan presentera en hög anslutningsgrad- idag högre än 90 % (oktober 2018). För att klara av efterfrågan har Hudiksvalls kommun tecknat ett 15-årigt samarbetsavtal med Ip Only som komplement till det kommunägda Fiberstaden.

Utbyggnad pågår och flera delar får under vintern tillgång till fiber, men vissa delar utefter kusten kommer fortsatt vara utan telekommunikation, vilket motverkar vår vilja att kunna bo, leva och verka i landsbygden.

## Service, Friluftsliv, Föreningar, Kultur i Rogsta Socken

- ICA Nära i Stamnäs
- Westsunds gård med gårdsbutik med vinter- och sommarcafé
- Hölick Havsresort
- Skola F-6 i Malsta
- Klockargården förskola, föräldrakooperativ
- Rogsta kyrka med församlingshem
- Rogsta Baptistförsamling
- Rogsta Hembygds gård i Ingsta
- Bygdegårdar - Arnögården/Norrdalens Bygdegård/Via Bygdegård/Östegränden
- Vålsta Bildemontering, Vålsta
- Badplatser finns i hela socknen
- Hamnar Hölick och Kuggören
- Motionsspår
- Fotbollsplan
- Leder (ett flertal leder finns)
- Föreningsliv exempelvis Rogsta Scouter
- Jakt och Fiske
- Ett antal Yrkesfiskare

## ICA NÄRA i Stamnäs

1899, för 119 år sedan, startade lanthandeln i Stamnäs för sommargäster och boende i områdena kring Stamnäs, Rogsta Socken.

ICA NÄRA Stamnäs service består av handel och utkörning av varor, med egen kylbil har man hemkörning av varor i Rogsta Socken.

Lanthandeln har tankstation som är viktig för de permanentboende i området, 95 oktan, diesel finns i tankarna samt att man tar kort.

Butiken betyder mycket för bygden.

ICA NÄRA Stamnäs satsar på framtiden, står inför två stora investeringar. Ritningar och bygglov är klart. Innan jul, 2018, ska butikens entré byggas om och tillgänglighetsanpassas, tack vare bidrag från Länsstyrelsen.

Investering väntar dessutom kylarna som måste bytas ut. Kylmedlen som används i dag kommer att förbjudas 2020. En miljöanpassning och även här är man beroende av bidrag.

Normalt har butiken söndagsöppet under sommaren, men i år testar man på prov att ha öppet på söndagar under hela oktober.

1978 tog Lennart Eriksson och hans bror Åke över butiken efter deras far.

Tack vare en stor andel sommargäster bland kundkretsen går det betydligt bättre under sommaren.

Men kan vi i bygden bli fler som handlar i den lokala affären, så hjälps vi åt att säkerställa affärens framtid. Vi har väldigt många bra kunder, men många fler skulle kunna handla lokalt siar Lennart Eriksson.

ICA NÄRA Stamnäs

Stamnäs 24

82494 Hudiksvall

Telefon 0650-744022

Facebook/ica stamnäs

Googla icanärastamnäs



*Ica Nära i Stamnäs har utkörning av varor till sina kunder Foto Bengt Lilja.*

## Malsta skola – ”Jag kan, jag vill, jag vågar!”

Malsta skola ligger cirka 10 km norr om Hudiksvall, vackert belägen med skog och jordbruk runt knuten. Skolan har nära till skidspår, isbana och fotbollsplaner. Alla lokaler som behövs för undervisning finns på skolan förutom hemkunskap. Hemkunskapen bedrivs på Östra skolan som ligger i centrala Hudiksvall. En gång i månaden kommer en bokbuss till Malsta skola.

Skolan har ett tillagningskök där all mat tillagas av skolans egen kökspersonal.

Det går cirka 80 elever på skolan, från förskoleklass upp till årskurs 6. Skolan har ett fritids där cirka 40 elever är inskrivna. På fritids finns det fasta aktiviteter såsom slöjd, drama och idrott och vi arbetar kontinuerligt med värdegrundsfrågor.

På Malsta skola arbetar cirka 12 välutbildade pedagoger.

Skolan har precis startat arbetet med Grön Flagg – med mål att skolan ska bli miljöcertifierad. Pedagoger tillsammans med elever och rektor är engagerade i arbetet som fokuserar på områdena *konsumtion, kretslopp och livsstil* samt *hälsa*.

På Malsta skola ordnas rastaktiviteter. Två till tre gånger i veckan är det årskurs 6 som får ansvara för dessa aktiviteter, som innefattar lekar där alla kan vara med. Rastaktiviteterna är frivilliga och syftar till att skapa en ännu bättre gemenskap på skolan.

På Malsta skola ska alla barn, unga och vuxna känna: jag kan, jag vill, jag vågar. De ska med glädje, engagemang, delaktighet och på vetenskaplig grund öka kunskap, kreativitet, utveckling och lust att lära.

Malsta skola har ett föräldraforum två gånger per termin som skolans rektor håller i och där vårdnadshavare blir inbjudna att delta. Här diskuterar vi angelägna områden som rör verksamheten.

källa [www.hudiksvall.se](http://www.hudiksvall.se)

## Hembygdsgård och fyra Bygdegårdar i Rogsta Socken

Foto Bengt Lilja



### Rogsta Hembygdsgård

61°45'25.96"N 17°11'57.90"Ö

Rogsta Hembygdsgård ligger i Ingsta. Gården är en parstuga från 1700-talet som flyttades från Hovsätter. Till Hembygdsgården hör även ett spruthus, härbre, bakstuga, smedja och två logar. En söndagskväll i månaden hålls spelkvällar på hembygdsgården. Årligen firas gökotta, midsommarafton och hembygdsgårdens dag



### Östergrändens Bygdegård

61°44'6.38"N 17°17'55.00"Ö

Östergrändens Bygdegårdsförening startades upp 1973, föreningen har sedan 1975 ägt och vårdat byns gamla skola som lades ned i slutet av 1960-talet. Gården har renoverats ett flertal gånger, senast 2018.

Gården består utav stor festsal, liten sal och kök. Mötesrum och bibliotek på övervåningen samt toaletter och duschar i källaren. Lokalen är godkänd för 150 personer och hyrs ut till olika arrangemang, besök hemsidan för information: [ostergranden.se](http://ostergranden.se) Föreningens egna arrangemang: Angeltävling, Majkase, Gymnastik, Pingis, Quizkvällar, Spelkvällar mm. Vintertid hålls om möjligt skridskobana och skidspår på Häckstaviken.



### Via Bygdegård

61°48'47.61"N 17°12'21.54"Ö

Uthyrning till Studiecirklar och privata fester samt egna verksamheter. Auktioner, kurser och möten.



### Norrdalens Bygdegård

61°50'13.59"N 17°15'2.70"Ö

Norrdalens bygdegård i Stamnäs är en gammal skola från början av 1900-talet.

Bygdegården är öppen för uthyrning till föreningar och privata sammankomster.




### Arnögården

61°42'5.07"N 17°23'12.82"Ö

Arnöns Bygdegårdsförening äger och driver gården. På övre våningen finns Hornslandets museum som visar det gamla fiskar, skogs- och jordbruket. Det är en samlingsplats för byns invånare. Här ordnas bröllop, dop och danser samt studiecirklar och teaterföreställningar. Gården går att hyra.



## Dygnade fiskeplatser – Hornslandet



*Lars-Erik Åslund, Kuggörarna. Började på 1970-talet fundera kring dygnplatser med sin far. Idag finns en karta skapad utifrån deras erfarenheter. Foto X-ing arkiv.*

I början på 1970-talet satt Lars-Erik Åslund och spånade, tillsammans med sin far Erik Åslund, om olika dygnplatser som fanns runt hela Hornslandet. Både Lars-Erik och hans far har hela sina liv bott och arbetat som fiskare på Kuggörarna så tillsammans så har de stor erfarenhet av området.

Erik började ringa in och siffersätta en fotostatkopiering av ett sjökort. Utifrån den så skapades en lista med namn och dygnade platser som de kände till. Det blev en lista med platser som sträcker sig från Arnövikens och Hästholmen till Kuggörens fiskeplatser och Svartskogen som ligger i mitten på Hornslandet.

Sven Lundgren, lotsplatschef på Hölick och nära vän till familjen, blev intresserad av Lars-Erik och hans fars arbete. Sven var också kartograf och fortsatte att utveckla arbetet där hela Hornslandet kom med. 2004 var den första versionen av Dygnade fiskeplatser – Hornslandet klar.

Kartan finns att se för allmänheten på Arnögården, Hembygdsgården och Westsunds gård.



*Foto Anja Åslund.*

## Bygdeprofil – Rogsta Socken

Rogsta är en kustsocken som har ett ankare i sitt sigill för att visa socknens betydelse för sjöfarten. Här finns också flera troliga medeltida hamnlägen. Arnön, Bålsön, Kuggören och Bergön finns fortfarande kvar som välkända fiskehamnar, även om antalet aktiva fiskare är få.

Landhöjningen har gjort att medeltida hamnar har övergetts och flyttats till djupare vatten. På medeltiden fanns det hamnar långt inne i socknen, bl.a vid Helgön i Norstafjärden. Ett karaktäristiskt landmärke för sjöfarande är Hornslandet. Det är en halvö, som var kringfluten i slutet av järnåldern. Under medeltiden fanns här av allt att döma en välbesökt handels- och fiskehamn.

## Jord- och Skogsbruk samt Jakt

Enligt Upplýsningscentralen AB finns i Rogsta 57 företag med jordbruk och 45 företag med skogsbruk. Det kan vara samma företag eftersom många bedriver kombinerat jord- och skogsbruk.

Jordbruk har bedrivits i socknen sen järnåldern. Malstastenen från Via berättar om en storbonde som ägde gård i Via. "Vi sökte stenen på noret, på Balsten. Fä-Gylfe vart ägare till land detta och sedan norrut i tre byar, och sedan Lönnånger och så Färsjö." Uppodlad mark finns främst i västra sockendelen, å-dalgångar och sjöar. I Via utdikades en sjö, Sylta-sjön, 1821 genom att ett utlopp grävdes genom en grusås. Namn i byn som Stranna och Holmen vittnar om sjöns utbredning. Nästan varje vår återtar dock sjön sin ursprungliga form vid snösmältning. Jordbrukets inriktning är mjölkproduktion, köttdjur och får. Hästar för ridning och trav.

Skogsbruk bedrivs i hela socknen. Stora skogsägare är Sveaskog och Holmen Skog. Resterande skogsmark ägs av huvudsakligen privata skogsägare. Skogsbruket har stor betydelse i socknen genom inkomster till skogsbrukare och skogsentreprenörer. Vidareförädling sker i liten omfattning genom några lokala sågar.

Jakten är knuten till markägarna. Sveaskog arrendera själva ut jakträtter på sina marker på Hornslandet till olika jaktlag. Det finns två Viltvårdsområden (VVO) som organiserar jakten på privat mark. Rogsta Norra VVO norr om Lönnånger och Kyrkgränds VVO runt Kyrkbyn i Rogsta. Övrig jaktmark organiserar jakten i jaktlag. Jakten är vanlig på älg, hjort och rådjur. Småvilt som jagas är hare, räv, mård, bäver, skogsfågel och sjöfågel. Lodjur jagas i begränsad omfattning, björn och varg inte alls.



Malstastenen Foto Hudiksvall Museum

## Fiskelägen i Rogsta Socken

**Bålsö fiskeläge**, som flyttades till nuvarande plats på 1840-talet då landhöjningen gjort hamnen vid det förra läget obrukbar, har en välbevarad fiskarbebyggelse. På ön finns en gammal hamn som utnyttjades av Gävlefiskarna, kanske även av fiskare från Oxhalsö i Norrtälje kommun.

Den gamla hamnen övergavs när den blev alltför grund och ersattes på 1840-talet med en ny, belägen ungefär en kilometer från den gamla. I början av 1800-talet fanns här ett 30-tal fiskande båtlag. På 1930-talet vistades ett tiotal fiskare på Bålsön sommartid.

I den nya hamnen finns ett knappt trettiotal stugor, varav de flesta idag fungerar som fritidshus. Sedan några år är några av stugorna bebodda året runt.

**Kuggörarna**, även kallad Kuggören, är ett fiskeläge beläget på Hornslandets nordöstra udde. Kuggörarnas fiskeläge utnyttjades av Gävlefiske, men man vet inte om det var de som ursprungligen anlade hamnen.

Kuggörarna nämns ofta på väderleksrapporter eftersom en väderstation är belägen på halvön. År 2016 finns det tre yrkesverksamma fiskare som bor på Kuggörarna, men intresset för fritidsfiske är stort och det finns ett trettiotal fritidshus på ön. Bebyggelsen består av tätt liggande små stugor med sjöbodar och bryggor.

**Hölick** är ett fiskeläge beläget på Hornslandets sydostspets, och var tidigare lotsstation (en roll som mot slutet av 1900-talet övertogs av Ljusne). Fiskeläget består av en gästhamn, en större campingplats, sommar- och ett fåtal permanentbostäder, ett lotstorn, en mindre fyr och det vackert belägna Hölicks kapell där gudstjänster och förrättningar hålls sommartid.

**Kimsundet och Bergö Fiskehamn** är två fiskelägen på Bergön. Ett äldre fiskeläge finns också benämnt Gamla Fiskehamnen. Enligt uppgifter anlades denna hamn av fiskare från Norrtälje på 1400-talet. De anlade också ett kapell, Bergöns Kapell. Kapellet är välbevarat och det nuvarande kapellet har genom årsringsdatering fått byggåret fastställt till 1636. Fiske bedrivs från dessa fiskelägen på strömming, abborre, sik, öring och lax.



Bålsöns fiskeläge. Foto Björn Hådel

## Öar och halvöar i Rogsta Socken

**Bålsön** är en ö belägen ca. 23 km öster om Hudiksvall och den har en areal på 730 ha. Bålsön donerades till Hudiksvalls stad av Karl IX år 1602. Här finns Bålsö naturreservat med ett fiskeläge vid Hälsinglands kust. Detta reservat är skyddat sedan 1990 och omfattar 730 hektar. Det sköts av Hudiksvalls kommun. Bålsön ligger längst ut i havsbandet nordost om Hornslandet.

Bålsö kapell, som uppfördes 1603, står som enda byggnad kvar vid den förra hamnen som benämns *Gammelhamn*.

På ön finns stora kulturhistoriska värden, förutom fiskarbebyggelsen och kapellet finns bl a fornlämningar i form av en ödekyrkogård, ett flertal labyrinter och andra stensättningar. Bålsön är av riksintresse för naturvård, friluftsliv och kulturmiljövård och är ett naturvårdsområde.

**Bergön** är liksom Hornslandet numera en halvö som sticker ut i Bottenhavet. Namnet antyder att den inte alltför länge sen var en ö. Bergön är indelat i Yttre Bergön, som avgränsas av Bergsundet och Getrännan med en smal landremsa på ca 400 m, samt Inre Bergön som är större och avgränsas av Kimfjärdarna, Spjutnäsfjärden, Sunnåfjärden och Norstafjärden.

Skogsmarken på Yttre Bergön blev oskiftad vid laga skiftet på 1800-talet. Troligen ansågs marken för mager så ingen ville äga den. Idag förvaltas marken av Yttre Bergöns Samfällighetsförening och omfattar ca 200 ha. Ett extensivt skogsbruk bedrivs av föreningen. Tillsammans med Skogsstyrelsen har ca 50 ha avsatts till naturvård. Röjda stigar finns genom naturvårdsområdena, karta och bilparkering vid Bergöns Kapell.


På Bergön finns ca 200 bostadsfastigheter. De flesta är fritidsfastigheter, sjöbodar eller fäbodvallar. Men ett antal bostadsfastigheter är numera också åretruntboende. Vinterväg finns till flera områden.

## Kyrkan i Rogsta Socken

Kyrkan i Rogsta invigdes 1858 av ärkebiskop Henrik Reuterdahl. Kyrkobyggnaden som är i modifierad Carl-Johans-stil är putsad i svagt rosa-gult med vita knutar och fönsteromfattningar. Det 50 meter höga tornet är något utskjutande från byggnadskroppen. När tornet "lyckeligen" blev rest så firades detta med öl till arbetsfolket! Rogsta kyrka var under lång tid ett viktigt landmärke för sjöfarten.

Rogsta kyrka har bevarat sin interiör i stort sett hela tiden sedan byggnadstiden och utgör därav ett gott exempel på en 1880-talskyrka med inredning utförd av hälsingekonstnärer.

*Källa ROGSTA KYRKA av Ingrid Telhammar.*



*Rogsta Kyrka Foto Bengt Lilja*

## Kapell i Rogsta Socken

Foto Bengt Lilja

**Bergö Kapell** har tidigare ansetts vara medeltida. Det har dock visat sig att kapellet i huvudsak uppförts av virke fällt vintrarna 1634 - 1635 och 1635 - 1636. Byggnaden är med andra ord uppförd tidigast 1636. Rogstas nytillträdde kyrkoherde (1634) kan ha haft med Bergö kapells uppförande att göra. Kanske var det på Bergön hans familj fiskade? Källa: Fiskarkapell i Gästrikland och Hälsingland.



**Bålsö Kapell** är Gävleborgskustens äldsta och bygget påbörjades 1603. Bålsön mfl öar donerades 1602 till Hudiksvalls stad enligt kungligt brev. Det är ett rimligt antagande att det var Hudiksvalls borgare som lät uppföra kapellet efter detta beslut.

Kapellet står som enda byggnad kvar i den gamla hamnen som övergavs på 1840-talet, då en djupare hamn var nödvändig att tas i bruk.

Källa: Fiskarkapell i Gästrikland och Hälsingland.

**Hölicks kapell** byggdes 1930 och invigdes samma år av ärkebiskop Nathan Söderblom. Gösta Bohms altartavla från 1954, som dominerar kapellet, visar den uppståndne Kristus vars beskydd och välsignelse utbreder sig över Hölicks fiskeläge.



**Kuggörarnas kapell** ligger vid havet högt uppe på en hög sträckning med klappersten. Enligt uppgifter ska det ha stått färdigt 1778.



## Kustsamer – Lappmarker

Det finns en gammal muntlig tradition hos fiskarbefolkningen vid Hölick som berättar att det en gång i tiden levde och verkade lappar vid Hornslandsudden.

Området norr om strandlinjen mellan Hölick och Hornslandsudden kallas sedan gammalt för Lappmon och högsta berget heter Lappmoberget. Där uppe lär lapparna haft sin sommarvistelse.

Det finns också lämningar av stenhyddor och båtplatser som med hänsyn till landhöjningen kan dateras till tidig medeltid.

Boplatserna vid udden består av låga stenvallar som troligen burit upp runda och fyrkantiga kojor med väggar av trä och torv. Golven var renplockade från stenar och hade en eldstad i mitten.

De låga stenraderna närmast stranden kan ha varit lämningar där båtarna drogs upp. På den här platsen låg alltså lapparna och fyllde på sina matförråd med rika fångster ur havet. Hölicksskär var vid den tiden en lite kobbe långt utanför stranden.

Jakten måste vid den här tiden ha varit givande. Det fanns förutom utter, bäver och älg också rovdjur som björn och varg.

Ur Hornslandsboken av Björn Blomberg

## Statistik Rogsta Källa Statistiska centralbyrån

Området har en positiv befolkningsutveckling. Under de senaste tre åren har den ökat varje år.

De flesta byggnader som är bebodda består av småhus.

Bebodda lantbruksfastigheter utgör 17 % av alla bebodda fastigheter.

Den sammanlagda förvärvsinkomsten och den disponibla inkomsten ligger under rikets nivå.

83 % av de som arbetar pendlar ut från området. 81% av dessa arbetar i övriga Hudiksvall

kommun. 104 personer arbetspendlar in till området.

## Befolkningstäthet

Rogsta 4,5 inv/km<sup>2</sup> – Hudiksvall kommun 15,0 inv/km<sup>2</sup>

## Medelålder

Rogsta 44,3 år – Hudiksvall kommun 43,8 år

## Befolkning 2017-12-31 i åldersklasser

Kön	Ålder						Totalt
	0-6	7-15	16-24	25-44	45-64	65-	
Män	57	88	64	155	236	198	<b>798</b>
Kvinnor	39	76	58	150	202	172	<b>697</b>
<b>Totalt</b>	<b>96</b>	<b>164</b>	<b>122</b>	<b>305</b>	<b>438</b>	<b>370</b>	<b>1495</b>

## Befolkningsutveckling 2008 – 2017 Källa Registret över totalbefolkning

År	Befolkning		
	Män	Kvinnor	Totalt
2008	754	668	<b>1422</b>
2009	742	651	<b>1393</b>
2010	752	680	<b>1432</b>
2011	754	676	<b>1430</b>
2012	758	664	<b>1422</b>
2013	769	666	<b>1435</b>
2014	749	674	<b>1423</b>
2015	766	673	<b>1439</b>
2016	785	678	<b>1463</b>
2017	798	697	<b>1495</b>

## Fastigheter andelar, fastighetstyper

Lantbruk 17 %

Småhus 82%

Hyreshus 1%

Övriga 0%

**Fastigheter efter fastighetstyp och boende 2017-01-01** Källa: Fastighetstaxeringsregistret

Fastighetstyp	Totalt antal fastigheter	därav		Obebodda fastigheter
		Bebodda fastigheter Antal	Boende	
Lantbruksfastigheter	409	102	272	307
Småhusfastigheter	1323	490	1133	833
Hyreshusfastigheter	9	5	56	4
Övriga fastigheter	28	0	3	27
<b>Totalt antal fastigheter</b>	<b>1769</b>	<b>597</b>	<b>1464</b>	<b>1171</b>

**Arbetspendling 2016**

Källa registerbaserad arbetsmarknadsstatistik

Pendlingsrelation	Män	Kvinnor	Totalt
Förvärvsarbetande med bostad i området	402	330	<b>732</b>
<i>Bor och arbetar i området</i>	67	58	<b>125</b>
<i>Arbetspendlar ut från området</i>	335	272	<b>607</b>
Arbetspendlar in till området	43	61	<b>104</b>
<i>därav från övriga kommun/er i området</i>	29	50	<b>79</b>

**Arbetspendlar ut från området**

Pendling, mest frekventa kommuner	Totalt
2184 Hudiksvall	491
2132 Nordanstig	31
2180 Gävle	18

**Näringsliv** Rogsta Postnummer 824 93 – 824 94

Källa UC AB Marknadsinformation, Stockholm

Företag	Antal
Jordbruk	57
Skogsbruk	45
Fiske	4
Tillverkning	6
Övrig tillverkning	11
Byggnads	48
Handel	25
Transport	9
Hotell & restaurang	7
Företagstjänster	55
Övrigt	53
<b>Summa företag</b>	<b>320</b>



## Översiktsplan

Alla kommuner ska enligt plan- och bygglagen ha en aktuell översiktsplan (ÖP) som omfattar kommunens hela yta. Syftet med översiktsplanen är att ge vägledning och stöd i beslut om användningen av mark- och vattenområden samt hur den byggda miljön ska utvecklas och bevaras. Översiktsplanen ska också redovisa hur kommunen tänker tillgodose riksintressen och miljö kvalitetsnormer. Den kan fördjupas för olika delområden och kallas då för en fördjupad översiktsplan (FÖP).

Översiktsplanen är vägledande, såväl när kommunen upprättar detaljplaner och områdesbestämmelser samt prövar bygglov enligt plan- och bygglagen, som när kommunen eller andra myndigheter fattar andra beslut som rör mark- och vattenanvändningen i kommunen. Planen är inte juridiskt bindande. En översiktsplan kan innehålla kommunens vision och vara ett strategiskt dokument för den framtida utvecklingen.

En översiktsplan är ett strategiskt dokument som anger politisk viljeinriktning på hur kommunen på lång sikt ska utvecklas. Den omfattar hela kommunen och beskriver hur mark- och vattenområden samt den byggda miljön ska användas, utvecklas och bevaras. I översiktsplanen skall kommunen redovisa hur allmänna intressen beaktas enligt 2 kap. plan och bygglagen och riksintressen enligt 3 och 4 kap. miljöbalken samt hur de gällande miljö kvalitetsnormerna följs. En översiktsplan är inte juridiskt bindande men har en viktig roll genom att ge vägledning vid upprättande av detaljplaner samt tillstånds- och bygglovsprövningar.

## Landsbygdsutveckling i strandnära lägen – Hudiksvalls kommun

Hudiksvalls kommun arbetar aktivt med att skapa förutsättningar för utveckling och hållbar tillväxt. Om vi på ett klokt och avvägt sätt ger möjlighet att bebygga en mindre del av den strandnära mark som finns i kommunen skapas förutsättningar för utveckling av näringsverksamhet och ett attraktivt boende.

Riksintressen Hudiksvalls kommun har omfattande områden som har klassats vara av riksintresse för naturvård och rörligt friluftsliv. Förutom Hornslandet, Hudiksvalls, Njutångers och Enångers skärgårdar, Forsa, Högsbygden, Dellenbygden och Svågans dalgång finns ytterligare ca tio riksintressanta områden. Riksintresseområden finns speciellt markerade i plankartan.

(källa [www.hudiksvall.se](http://www.hudiksvall.se))

## SWOT-analys Rogsta

Visar på de styrkor, svagheter, möjligheter och hot/hinder som alla kan utgöra en möjlighet i det framtida arbetet för att skapa en långsiktig och hållbar bygd sett med boende i bygdens perspektiv.

<p><b><u>Styrkor</u></b></p> <p>Hornslandet Attraktivt Turistmål Infrastruktur Vacker Natur Hav Sjö F-6 Skola/Dagis Många företagare Engagemang Föreningslivet Camping Sportfiske Fiskevatten Alla i bygden Sevärdheter</p>	<p><b><u>Svagheter</u></b></p> <p>Bredband saknas Bristfälligt underhåll av eventuella turistattraktioner Dålig marknadsföring Kommunikation Dålig kollektivtrafik Infrastruktur Vägar, gång- och cykelbanor Befolkningspyramiden Brist på samlat grepp Brist på ungdomsaktiviteter Kommunens ansvar för landsbygden ”Brist” på tomtmark Sveaskog – olika viljor Hemsida gällande turism</p>
<p><b><u>Möjligheter</u></b></p> <p>Aktivitetscenter Hyreshus för fast boende Cykelvägar efter kusten Cykel-, skid- och vandringsleder Boende för turister Bussturer varje halvtimme B/B, Stugbyar, Stugor, Vandrarhem Bredband Djuphamn i Arnövik Hemsida Rogsta Turism Utvecklad Turism 60+boende Fäbodvallen Hornslandet Bättre Infrastruktur</p>	<p><b><u>Hot</u></b></p> <p>Landsbygdsfientlig politik Sveaskog Avfolkning Nedläggning av skolan Ekonomi Kommunens ovilja att satsa Höjda bränsleskatter Kommunal härdsälta - nekade bygglov Nedläggning av kopparnät utan utbyggt fiber Vattenförorening Inget händer Svårigheter att engagera till föreningslivet</p>



## Vision Rogsta Socken/Hornslandet – "Hälsingekustens Pärla"

**Drömmen är Arnökanalen – Kommer du med båt kan du ankra i våra hamnar, vid hårt väder ta dig från norr till söder via vår kanal.**

Under framtagandet av vår vision har vi arbetat fram fyra prioriterade utvecklingsområden:

**Infrastruktur** – Här har vi ökat fasta boende från ca. 1500 invånare, år 2018, till 2500 invånare år 2050.

Här är du alltid nåbar och du kan nå andra, och jobba hemma.

Här går våra barn i skola från förskola till årskurs 6 alternativt årskurs 9.

Här finns boende för alla generationer.

Här finns uppbyggd bra kommunikationer till och från, på land och till sjöss.

Här finns Laddningsstationer för alla typer av fordon.

**Turism** – För att göra vår bygd mer attraktiv för företagare och turister vill vi öka

- antalet bäddar,
- antalet kilometer cykelleder/skoterleder/vandringsleder,
- antalet matställen

som finns i Rogsta socken.

**Företagsamhet** – Det ska gå att driva företag i socknen vilket gör att familjer och ungdomar stannar kvar samtidigt som det lockar till nyinflyttning.

Fiskerestaurang - skapar jobb, lockar besökare, gynnar fiskerinäringen, mer bofasta, mötesplats  
Matfestival – ”Mat vid kusten” – marknadsföring, skapar jobb, visar vår lokala mat och hantverk

Yrkesfiskare – satsa på ungdomen, upplys att yrkesfiske behövs, tomter för fiske, plats av bosättning, Marknadsföring, Utbildning. Bevara levande fiskelägen.

Företagarmässa – Beskrivning och marknadsföring av lokal företagare inom Service, Försäljning och tillverkning av lokalt livsmedel och andra produkter

Jord- och Skogsbruk –

Julmarknad – lokala tillverkare av livsmedel och andra produkter

Uthyrning av fritidshus

Nyproduktion av fritidshus, modell mindre i naturnära områden

**Nätverk** – Föreningslivet är omfattande och har en både social och praktisk funktion. Att föreningslivet och bygdegårdarna samarbetar i större grad är av stor betydelse och skapar starkare samhörighet för hela bygden. Hela vår socken är ett arv som vi måste förvalta tillsammans.

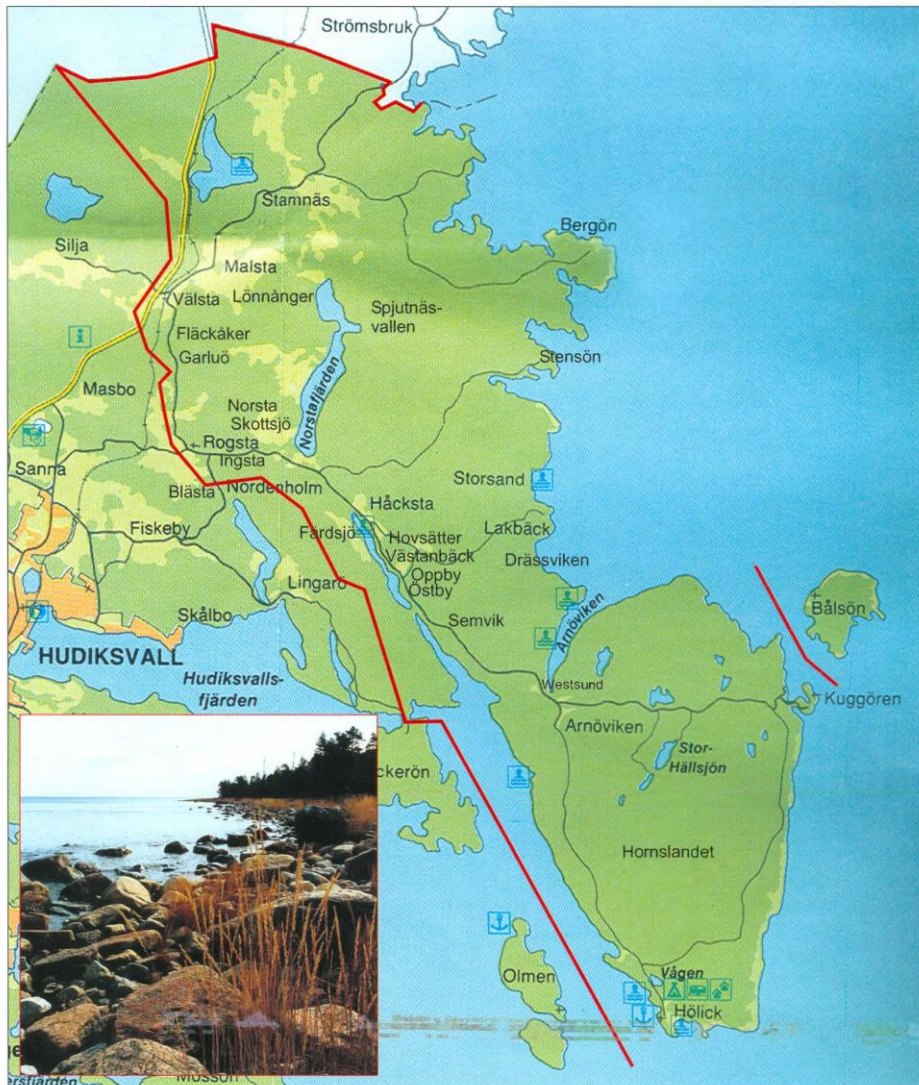
Digital samarbetsyta – Modernisera och aktivera Rogsta Intresseförenings hemsida (rogsta.se), en möjliggörare för digitalt samarbete. Facebook och Instagram – en övergripande sida på Facebook med tillhörande Instagram-konto.

Bygdegårdar/Hembygdsgård – bygga upp samarbetsvägar och nätverkande mellan ”gårdarna”. Bygga upp en struktur för gemensamma träffar. Vi vill arbeta för att Bygdegårdar blir ett världsarv.

Samverkan/Marknadsföring/Information – hitta gemensamma informations- och samverkansvägar inom och utanför Rogsta socken.

# Rogsta Socken / Hornslandet

"HÄLSINGEKUSTENS PÄRLA"



www.rogsta.se

Kontakt LUP Rogsta Socken/Hornslandet:

# Rogsta Intresseförening

Ni hittar oss på [Facebook](#) via [Rogsta Socken Intresseförening](#) eller via [www.rogsta.se](http://www.rogsta.se)



Svanar utanför Bosses Fisk Arnöviken. Foto Bengt Lilja

Lokal utvecklingsplan Rogsta socken/Hornslandet ägs av boende i Rogsta socken (Rogsta Socken Intresseförening). Framtagen genom workshops med boende på bygden och Hela Sverige ska leva Länsbygderådet X-ing Gävleborg genom Förädlingsmackapären (2018 – 2020), ett treårigt landsbygdsprojekt med ekonomiska medel från Utveckling Hälsingebygden och Leader Gästrikebygden.

