

Urban Johansson  
Gävleborgs distrikt  
Granebovägen 3, 82430 HUDIKSVALL  
urban.johansson@skogsstyrelsen.se  
0650-37787



Europeiska jordbruksfonden för  
landsbygdsutveckling: Europa  
investerar i landsbygdsområden

Fastighet  
**GACKERÖN 1:1**  
Kommun  
Hudiksvall

Hudiksvalls kommun  
Per-Erik Eriksson

82480 Hudiksvall

## Rådgivning om Miljövårdande skötsel

Vid rådgivningen i fält, den 2016-06-10 deltog Per-Erik Eriksson, Hudiksvalls Kommun, samt Urban Johansson från Skogsstyrelsen.

Under rådgivningen diskuterades vilka åtgärder som kan utföras för att bevara och utveckla natur- och kulturmiljövärden. Dessa åtgärder har förtydligats för områdena Yttre Storviken och har markerats på bifogad karta.

Du har även fått detta rådgivningskvitto skickat som en pdf-fil till den epost adress som du angett. När du söker stöd inom Skogens Miljövärden ska pdf-filen laddas upp som en bilaga till din ansökan, stödet söks på Jordbruksverkets Mina sidor ([www.sjv.se](http://www.sjv.se)).

Stöd kan ej ges för åtgärder som påbörjats innan ansökan inkommit till myndigheten.

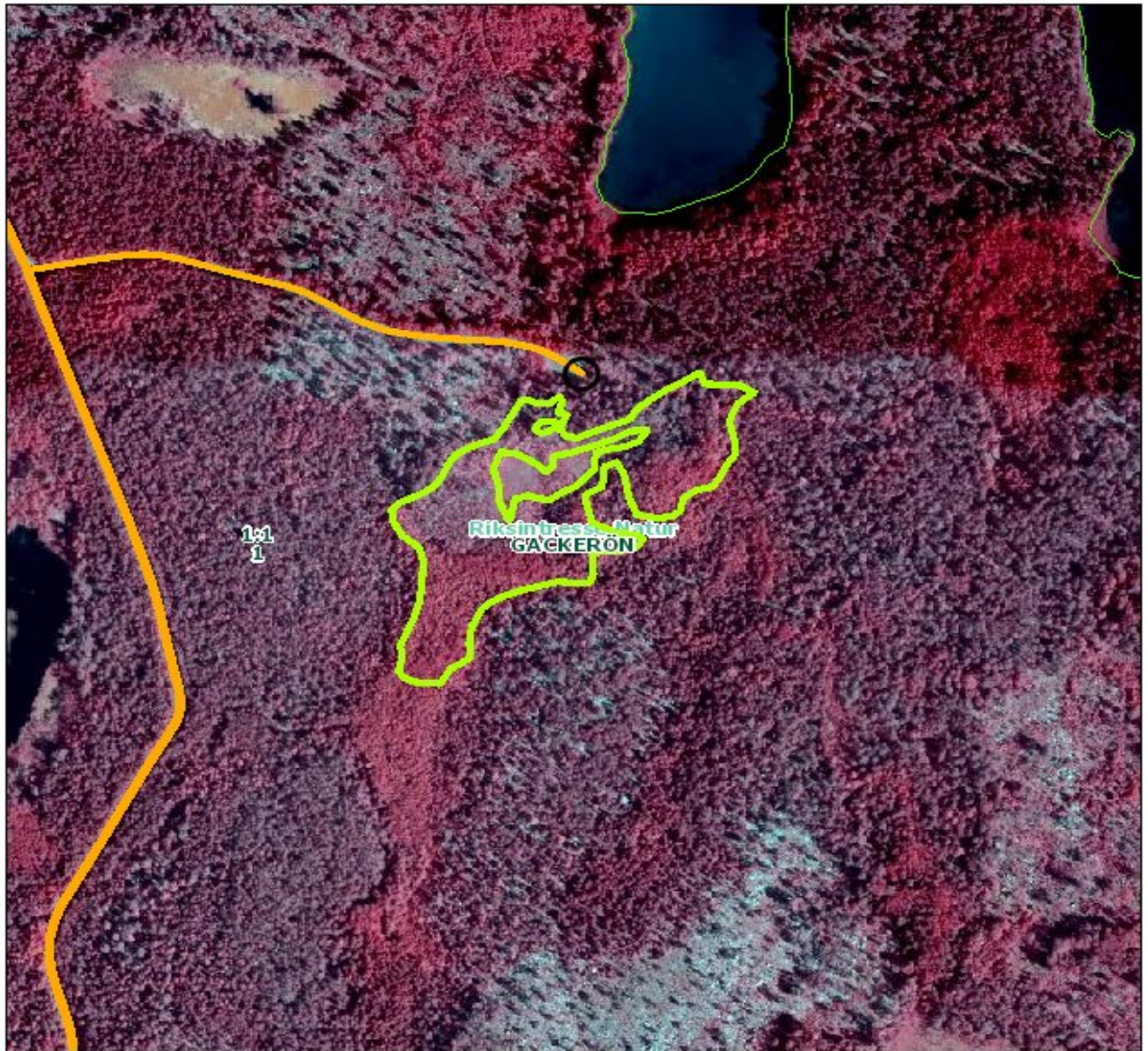
Med vänlig hälsning

Urban Johansson

Rådgivning inom Skogens miljövärde är en del av Landsbygdsprogrammet 2014-2020 och syftar till att ge ökad kompetens hos verksamma på landsbygden. Rådgivningen tar hänsyn till direktiven 92/43/EEG, 2009/147/EG och ramdirektivet för vatten och råden handlar om hur man återställer, bevarar och främjar ekosystem kopplade till skogsbruk.

Utskriftsdatum: 2016-06-14

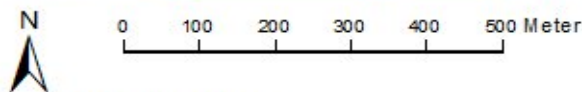
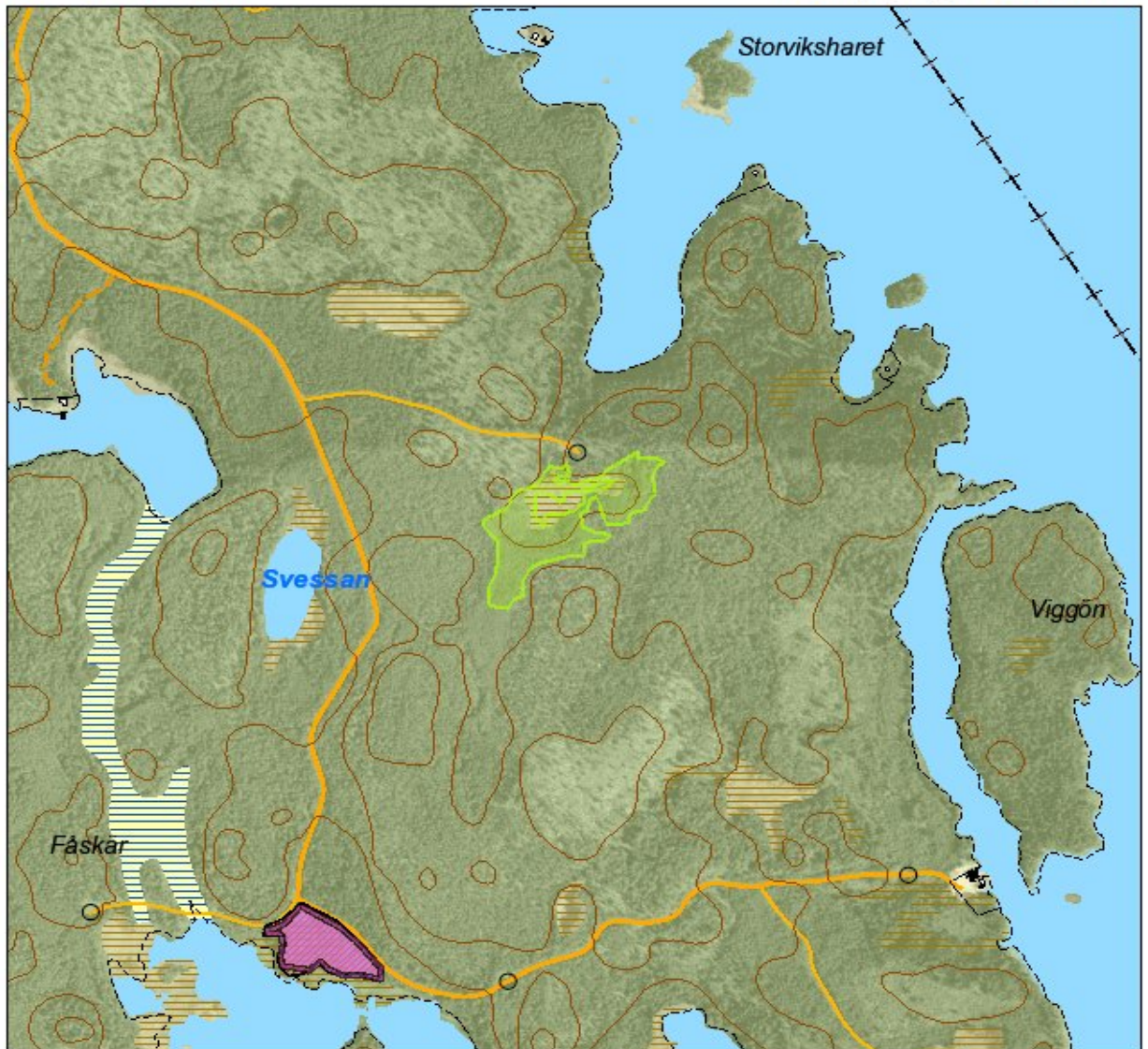
Kartans mittpunktskoordinat:  
SWE REF99TM (N, E ) 6840086, 623488  
WGS84 (Lat, Lon) 61.67408, 17.33313




Kartprojektion: SWE REF99-TM  
Bakgrundskartan ur allmänt kartmaterial  
© Lantmäteriet 109/2037.

## Rådgivningsärende R 1236-2016


Utskriftsdatum: 2016-06-14


 Kartans mittpunktskoordinat:  
 SWE REF99TM (N, E ) 6840086, 623488  
 WGS84 (Lat, Lon) 61.67408, 17.33313

 Kartprojektion: SWE REF99-TM  
 Bakgrundskartan ur allmänt kartmaterial  
 © Lantmäteriet 109/2037.


### TECKENFÖRKLARING


 Rådgivningsyta


#### Hänsyn

 Biotopskydd


 Naturvårdsavtal


 Nyckelbiotop

 Objekt med naturvärden


 Forn- och kulturlämning Punkt


 Forn- och kulturlämning Linje


 Forn- och kulturlämning Yta


 Storskogsbrukets Nyckelbiotoper

 Naturresevat

 Nationalpark

 Vattenskyddsområden

 Natura2000 fågeldirektivet

 Natura2000 habitatdirektivet



**Fastighet**
**Kommun**
**Områdets  
nummer**

GACKERÖN 1:1	Hudiksvall	Yttre stoviken
--------------	------------	-------------------

**Åtgärd och omfattning**

Naturvårdsbränning ____, __ hektar	Rensa stenmur _____meter	Rensa kulturmiljö _____ styck
Gallra fram ädellöv- eller lövrik skog ____, __ hektar	Sköta natur- och kulturmiljö _____, __ hektar	Skapa våtmark _____, 2,3 hektar

**Miljövärden**
**Skogshistorik och nuläge**
**Målbild**
**Åtgärder**

Natur/kulturvårdsmål t.ex. NS eller motsvarande <input checked="" type="checkbox"/> Övrig kulturhistorisk lämning <input type="checkbox"/> Biologiskt kulturarv <input type="checkbox"/> Finns rödlistad art <input type="checkbox"/> Tätortsnära/rekreation <input type="checkbox"/> Minst 5 mycket gamla träd <input checked="" type="checkbox"/> Skyddsvärda träd <input checked="" type="checkbox"/>	Dikad våtmark som omges av sumpskog samt kantzon med äldre träd, främst tall. I närområdet finns flera lokaler med vattensalamander som skulle gynnas av denna åtgärd. Området gränsar mot värdrakt. Åtgärden berör bara mark ägd av Hudiksvalls Kommun och det skapas inget nytt vandringshinder i och med denna åtgärd.	En restaurerad våtmark med försumpad skog och en naturlig vattendynamik.	Täpp igen diket och gör en ca 10 m lång dammvall som höjer vattenstånd ca 0,5-till 1 m. Utnyttja den naturliga svackan som är öster om den planerade vallen som utlopp från våtmarken. Detta skapar ett naturligt utlopp utan vandringshinder. Hur stor den försumpade arealen blir måste kontrolleras efter dämningen.
--	---	--	---

 Krävs samråd, dispens eller tillstånd  Nej  JA, vilka (bifoga till ansökan):

 Ange hur omfattningen är mätt? GPS, GPS+Karta  Orto-lr och terrängskugga

